

From,
District Magistrate, Saharanpur

To,
The Registrar,
Hon'ble National Green Tribunal
Copernicus marg, New Delhi

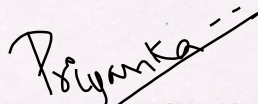
Subject: Compliance report of Hon'ble Green Tribunal Order Dated 17.09.2024, passed in O.A No. 964 of 2024, Syed Mohd Rashid v. State of Uttar Pradesh & Ors.

Sir,

In Compliance with the order dated 17.09.2024 passed by the Hon'ble National Green Tribunal, New Delhi in O.A No. 964 of 2024, Syed Mohd Rashid v. State of Uttar Pradesh & Ors., the Compliance Report on behalf of District Magistrate, Saharanpur

It is requested that the said report be considered by you as per the directions of the Hon'ble Tribunal-wide order dated 17.09.2024, if it is necessary for further consideration then it may be listed before the Hon'ble Tribunal.

THROUGH


PRIYANKA SWAMI

Advocate

Date: 18.11.2024

Counsel for the State of UP.

F- 13, Ground Floor, Jangpura Extension, New Delhi- 110014

IN THE NATIONAL GREEN TRIBUNAL
PRINCIPAL BENCH, NEW DELHI
ORIGINAL APPLICATION NO. 797 of 2024

IN THE MATTER OF:

Syed Mohd Rashid

.... Applicant

Versus

State of Uttar Pradesh

..... Respondent

REPORT WITH THE COMPLIANCE ORDER PASSED BY THE
HON'BLE TRIBUNAL DATED 17.09.2024

1. The District Magistrate, Saharanpur filed a Report in compliance with the order dated 17.09.2024. Upon hearing of the present matter on 17.09.2024, the following directions were made by the Hon'ble National Green Tribunal ("NGT").

"1. A letter petition dated 25.11.2023, has been sent by Syed Mohd. Rashid of village Chalauli, Police Station Nagal, Tehsil Deobandh, District Shahrampur, State of Uttar Pradesh, which has been registered as Original Application under Sections 14 and 15 of National Green Tribunal Act, 2010 (hereinafter referred to as 'NGT Act, 2010') exercising suo-moto jurisdiction in view of the law laid down by the Supreme Court in Municipal Corporation of Greater Mumbai Versus Ankita Sinha and others, (2022) 13 SCC 401.

2. *Complainant has said that some individuals namely Imran, Inam, Israr son of Abdul Hasan, residents of village Tashipur have encroached upon land of a pond at khasra No.271M area 0.1020 hectare and Khasra No.273 area 0.1740 hectare at village Tashipur in utter violation of law 2 laid down by Supreme Court in Hinch Lal Tiwari Versus Kamala Devi & Ors. (2001) 6 SCC 496.*
3. *In our view, complaint made in this letter petition can be effectively addressed by District Authorities and Statutory Regulator, at first instant. We accordingly constitute a Joint Committee comprising District Magistrate, Shahrampur and Uttar Pradesh Pollution Control Board UPPCB.*
4. *District Magistrate, Shahrampur shall be the Nodal Authority for co-ordination and compliance.*
5. *Said Committee shall visit the site and ensure that if there is a designated pond as per revenue record, the same is maintained in accordance with area etc., mentioned in revenue record, in the light of law laid down by Supreme Court in Hinch Lal Tiwari, and appropriate remedial, punitive, and preventive action shall be taken to restore the pond to its original position.*
6. *A compliance report shall be submitted by Committee with Registrar General of this Tribunal within one month. Registrar General, if find necessary, may place the matter before the Bench concerned.*

7. *With the above directions, this Original Application is disposed of.*”

2. Pursuant to the order of the Hon'ble National Green Tribunal (NGT) dated 17.09.2024, a site inspection was conducted on 13.11.2024 to assess the alleged encroachment on Khasra Nos. 271M, 272, and 273 in the village of Tansipur, Tehsil Deoband, District Saharanpur. The field inspection was carried out under the directions of the Hon'ble Tribunal, in the presence of officials including the Sub-District Magistrate, Tehsildar, and the Regional Officer of the UP Pollution Control Board.
3. That during the inspection, it was observed that Khasra No. 271M, with a total area of 0.2040 hectares, is recorded in revenue records as Johar (0.1020 ha) and Goira (0.1020 ha). The land has been encroached upon by 23 individuals who occupy 0.1569 hectares for residential purposes. Similarly, Khasra No. 272, measuring 0.0200 hectares, is recorded as Goira (Category 6(2)), and has been encroached upon by one person who constructed a permanent house on the entire plot. Khasra No. 273, covering 0.1740 hectares and recorded as Johar, has been encroached upon by 12 individuals occupying 0.1349 hectares for residential purposes, with the remaining 0.0391 hectares being used as a public road.
4. That the houses identified on these lands appear to have been constructed prior to land consolidation. Notably, some houses, including those belonging to Imran, Inam, and Israr (sons of

Abdul Hasan), are very old, with construction dates going back to 1984. Additionally, records indicate that some of these properties have domestic electricity connections from as early as 1990, 1993, and 1998. The encroached areas are primarily used for residential purposes, and there is no evidence of the Johar being utilized as a water reservoir for a long time. Observations from Google Earth maps confirm that these lands have been inhabited for several decades and are surrounded by established settlements.

5. That the Legal proceedings under Section 67(1) of the Uttar Pradesh Revenue Code, 2006, have been initiated in the court of Tehsildar, Deoband, to address the encroachments. These cases are currently pending resolution based on merits and demerits. It is recommended that immediate steps be taken to remove unauthorized encroachments and restore the Johar lands to their original category for water conservation purposes. Additionally, legal action against violators should be expedited, and public awareness campaigns should be launched to educate the community about the importance of preserving such lands.
6. That it is pertinent to mention here that in compliance with the order of the Hon'ble National Green Tribunal (NGT) dated 17.09.2024, a field inspection was conducted on 13.11.2024 in the presence of the Sub-District Magistrate, Tehsildar Deoband, and Regional Officer, UP Pollution Control Board, to investigate alleged encroachments on Khasra Nos. 271M, 272, and 273

situated in the village of Tansipur, Tehsil Deoband, District Saharanpur. This report summarizes the findings and recommendations based on the inspection and relevant revenue records.

7. That the total area of Khasra No. 271M is 0.2040 hectares, categorized as Johar (0.1020 ha) and Goira (0.1020 ha) in the revenue records. During the inspection, it was found that 23 individuals have encroached upon 0.1569 hectares by constructing pucca houses across 12 plots. Additionally, 0.0471 hectares of the land is being used as a public road. No construction has been observed on Mookhand No. 19, though two individuals are in possession of the land by setting up temporary structures (Kurdi)
8. That it is respectfully submitted that Khasra No. 272, with a total area of 0.0200 hectares recorded as Goira (Category 6(2)), has been encroached upon by one individual who has constructed a permanent house. Similarly, Khasra No. 273, measuring 0.1740 hectares and recorded as Johar, has been encroached upon by 12 individuals occupying 0.1349 hectares for residential purposes. The remaining 0.0391 hectares of this land is being utilized as a public road.
9. That it was further observed that some houses on these lands, including those belonging to Imran, Inam, and Israr (sons of Abdul Hasan), were built prior to the land consolidation in the village. These houses are in a dilapidated condition and are very

old, with construction records dating back to 1984. Electricity connections in the area have been documented as far back as 1990, 1993, and 1998, substantiating the long-term occupancy of these encroachments. Additionally, satellite imagery from Google Earth confirms the existence of settlements on these lands since at least 2002, and there is no evidence of the Johar being utilized as a water reservoir for several decades.

10. That the Legal proceedings under Section 67(1) of the Uttar Pradesh Revenue Code, 2006, have already been initiated in the court of Tehsildar, Deoband, to address the encroachments. These cases will be resolved on their merits and demerits.
11. That it is respectfully submitted that the District Administration has taken steps to comply with the directions of the Hon'ble Tribunal. However, given the historical nature of some encroachments and the complexities of resolving legal disputes, continuous efforts are required to ensure the protection and restoration of these lands.
12. That it is respectfully submitted that the Relevant documents, including the Khasra and Khatauni records, Google Earth maps, and consolidation records, have been annexed here as **ANNEXURES.**


This report is respectfully submitted for the kind consideration of the Hon'ble Tribunal.

PRAYER

It is, therefore, most respectfully prayed that this Hon'ble Tribunal may graciously be pleased to:

- i. If the Registrar of this court is satisfied with the report, they may dispose of the matter, as the case is already disposed of.
- ii. Take the above averments on record as the compliance report by the District Magistrate, Saharanpur
- iii. Pass any such other order as may deem fit.

THROUGH


PRIYANKA SWAMI

Advocate

Date : 18.11.2024

Counsel for the State of UP.

F- 13, Ground Floor, Jangpura Extension, New Delhi- 110014



**IN THE NATIONAL GREEN TRIBUNAL
PRINCIPAL BENCH, NEW DELHI
ORIGINAL APPLICATION NO. 797 of 2024**

IN THE MATTER OF:

Syed Mohd Rashid

.... Applicant

Versus


State of Uttar Pradesh

..... Respondent

AFFIDAVIT

I, **SH. MANISH BANSAL** aged about 35 years s/o Sh. Ramavtar Bansal is presently posted as **DISTRICT MAGISTRATE, SAHARANPUR** having an office at **SAHARANPUR.**

1. That I am posted as stated above and well conversant with the facts of the present case and as such competent to swear this affidavit before this Tribunal.
2. That the accompanying application has been drafted by our counsel upon my instructions.
3. That the contents of the accompanying reply are true and correct and the knowledge has been derived from official records and nothing material has been concealed therefrom.



[Handwritten signature]

[Handwritten signature]

DEPONENT

VERIFICATION

Verified on solemn affirmation at New Delhi on this 18th day of Nov. 2024, that the contents of the foregoing affidavit are true and correct to the best of my knowledge and no part of it is false and nothing material has been concealed therefrom.



[Handwritten signature]
Rakesh Kumar Gupta
18/11/24, Advocate
NOTARY
Govt. of India

[Handwritten signature]

DEPONENT

[Handwritten signature]
Identified By

माननीय राष्ट्रीय हरित अधिकरण प्रधान पीठ नई दिल्ली के समक्ष प्रस्तुत किये गये मूल आवेदन पत्र संख्या-964/2024 सैय्यद मौहम्मद राशिद बनाम राज्य सरकार उ0प्र0 में पारित आदेश दिनांक 17-09-2024 के अनुपालन में स्थलीय निरीक्षण आख्या।

माननीय राष्ट्रीय हरित अधिकरण प्रधान पीठ नई दिल्ली के समक्ष प्रस्तुत किये गये मूल आवेदन पत्र संख्या-964/2024 सैय्यद मौहम्मद राशिद बनाम राज्य सरकार उ0प्र0 में पारित आदेश दिनांक 17-09-2024 का सन्दर्भ ग्रहण करने का कष्ट करें, जिसमें माननीय हरित अधिकरण में इमरान, इनाम एवं इसरार पुत्रगण अब्दुल हसन निवासीगण ग्राम तांशीपुर तहसील देवबन्द जनपद सहारनपुर द्वारा ग्राम तांशीपुर परगना नागल तहसील देवबन्द में स्थित तालाब की भूमि खसरा नम्बर 271म रकबा 0.1020हे0 एवं खसरा नम्बर 273 रकबा 0.1740हे0 पर अतिक्रमण की शिकायत के संबंध में स्थलीय निरीक्षण कर कार्यवाही करते हुए आख्या प्रस्तुत करने के निर्देश दिये गये हैं।

माननीय राष्ट्रीय हरित अधिकरण द्वारा दिये गये निर्देशों के क्रम में अधोहस्ताक्षरीगण द्वारा दिनांक 13-11-2024 को स्थलीय निरीक्षण किया गया। स्थलीय निरीक्षण के समय उपजिलाधिकारी, तहसीलदार देवबन्द एवं क्षेत्रीय अधिकारी उ0प्र0 प्रदूषण नियंत्रण बोर्ड सहारनपुर के साथ स्थलीय निरीक्षण किया गया।

राजस्व अभिलेख वर्तमान खतौनी 1430 ता 1431 फसली के खसरा नम्बर 271म कुल क्षेत्रफल 0.2040हे0 में से 0.1020हे0 भूमि जोहड़ श्रेणी 6(1) व 0.1020हे0 भूमि श्रेणी 6(2) गोयरा व खसरा नम्बर 272 रकबा 0.0200हे0 श्रेणी 6(2) गोयरा व खसरा नम्बर 273 रकबा 0.1740हे0 श्रेणी 6(1) जोहड़ के रूप में अंकित है। इसी प्रकार जोत चकबन्दी आकार पत्र 41 व 45 में खसरा नम्बर 271क रकबा 0-10-0 बिस्वा पुख्ता, जोहड़ व 271ख रकबा 0-10-0 बिस्वा पुख्ता गोयरा श्रेणी 6(2) व खसरा नम्बर 272 रकबा 0.0200हे0 श्रेणी 6(2) गोयरा व खसरा नम्बर 273 रकबा 0-17-0 बिस्वा पुख्ता श्रेणी 6(1) जोहड़ के रूप में अंकित है। स्थल पर की गयी पैमाईश से ज्ञात हुआ कि खसरा नम्बर 271म में स्थल पर तैयार की गयी सूची के अनुसार 12 भूखण्डों में 23 व्यक्तियों के 0.1569हे0 भूमि पर पक्के मकान बनाकर कब्जे पाये गये। भूखण्ड संख्या-19 पर निर्माण कार्य नहीं किया गया है तथा कुर्डी डालकर दो व्यक्तियों का कब्जा है। शेष 0.0471हे0 भूमि रास्ते के रूप में प्रयोग की जा रही है। खसरा नम्बर 272 रकबा 0.0200हे0 भूमि पर एक व्यक्ति का पक्का मकान बनाकर कब्जा है। खसरा नम्बर 273 में 11 भूखण्डों पर 12 व्यक्तियों के 0.1349हे0 पर पक्के मकान बनाकर कब्जे हैं। शेष 0.0391हे0 भूमि रास्ते के रूप में प्रयोग की जा रही है। उक्त मकान गांव में हुई चकबन्दी से पूर्व के बने हुए तस्दीक हुए। इन मकानों में से इमरान, इनाम व इसरार पुत्रगण आबुल हसन निवासी ग्राम तांशीपुर मु0 का मकान बहुत पुराना है, जिस पर निर्माण का वर्ष 1984 तथा इनके पिता का नाम आबुल हसन अंकित है, जो जर्जर हालत में है। इन व्यक्तियों में से कुछ व्यक्तियों के पास वर्ष 1990, 1993 व 1998 में लिये गये बिजली के घरेलू कनेक्शनों की रसीद भी हैं।

गाटा संख्या	कुल रकबा (हेक्टेयर में)	राजस्व अभिलेखों में दर्ज श्रेणी (हेक्टेयर में)	मौके की स्थिति (हेक्टेयर में)	कितने व्यक्तियों के आवास निर्मित है,
271म	0.2040	0.1020 (जोहड़) 0.1020 (गोयरा)	0.1569 (आबादी) 0.0471 (सार्वजनिक रास्ता)	23 व्यक्तियों के आवास बने हैं,
272	0.0200	0.0200 गोयरा श्रेणी-6(2)	0.0200 (आबादी)	01 आवास बना है,
273	0.1740	0.1740 (जोहड़)	0.1349 (आबादी) 0.0391 (सार्वजनिक रास्ता)	12 व्यक्तियों के आवास बने हैं,
कुल	0.3980	0.3980	0.3980	36





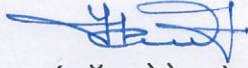
विशेष कथन :-

स्थलीय निरीक्षण के दौरान स्पष्ट हुआ कि मौके पर बहुत पुरानी आबादी बनी हुई है तथा बने हुये आवासों में से एक आवास पर 1984 में निर्मित होने का वर्ष अंकित है। गूगल अर्थ मैप के अवलोकन से भी यह स्पष्ट हो रहा है कि प्रश्नगत भूमियों पर वर्ष 2002 में भी आबादी निर्मित रही है। इन तथ्यों से प्रतीत होता है कि उपरोक्त स्थल पर विगत लम्बे समय से कभी कोई जलाशय (जोहड़) अवस्थित नहीं रहा है और प्रश्नगत खसरे नंबर की भूमि पुरानी आबादी से मिलते हुए तथा वर्तमान में प्रश्नगत भूमि के चारों ओर आबादी बनी हुई है।

सार्वजनिक भूमियों पर कब्जे करने विषयक उत्तर प्रदेश राजस्व संहिता-2006 की धारा-67(1) के अन्तर्गत न्यायालय तहसीलदार देवबन्द जनपद सहारनपुर में वाद योजित कर लिये गये है जिनका गुण-दोष के आधार पर निस्तारण किया जायेगा।

स्थलीय फोटोग्राफ्स, गूगल अर्थ मैप व प्रश्नगत भूमियों की खतौनी, जोत चकबन्दी आकार पत्र-41 व 45 की प्रति इस आख्या का अंश रहेगी।

संलग्नक-यथोक्त।



(डॉ० योगेन्द्र)

क्षेत्रीय अधिकारी उ०प्र० प्रदूषण नियंत्रण बोर्ड,
सहारनपुर



(मनीष बंसल)
जिलाधिकारी,
सहारनपुर

कार्यालय उप जिलाधिकारी देवबन्द (सहारनपुर)।

संख्या: 961 / एस0टी0

दिनांक: 14 नवम्बर, 2024

विषय: माननीय राष्ट्रीय हरित अधिकरण प्रधान पीठ नई दिल्ली के समक्ष प्रस्तुत किये गये मूल आवेदन पत्र संख्या-964/2024 सैय्यद मौहम्मद राशिद बनाम राज्य सरकार उ0प्र0 में पारित आदेश दिनांक 17-09-2024 के अनुपालन में स्थलीय निरीक्षण आख्या।

जिलाधिकारी,

सहारनपुर,

महोदय,

माननीय राष्ट्रीय हरित अधिकरण प्रधान पीठ नई दिल्ली के समक्ष प्रस्तुत किये गये मूल आवेदन पत्र संख्या-964/2024 सैय्यद मौहम्मद राशिद बनाम राज्य सरकार उ0प्र0 में पारित आदेश दिनांक 17-09-2024 का सन्दर्भ ग्रहण करने का कष्ट करें, जिसमें माननीय हरित अधिकरण में इमरान, इनाम एवं इसरार पुत्रगण अब्दुल हसन निवासीगण ग्राम तांशीपुर तहसील देवबन्द जनपद सहारनपुर द्वारा ग्राम तांशीपुर परगना नागल तहसील देवबन्द में स्थित तालाब की भूमि खसरा नम्बर 271म रकबा 0.1020हे0 एवं खसरा नम्बर 273 रकबा 0.1740हे0 पर अतिक्रमण की शिकायत के संबंध में स्थलीय निरीक्षण कर कार्यवाही करते हुए आख्या प्रस्तुत करने के निर्देश दिये गये हैं।

माननीय राष्ट्रीय हरित अधिकरण द्वारा दिये गये निर्देशों के क्रम में महोदय द्वारा दिनांक 13-11-2024 को स्थलीय निरीक्षण किया गया। महोदय के स्थलीय निरीक्षण के समय अधोहस्ताक्षरी, तहसीलदार देवबन्द एवं क्षेत्रीय अधिकारी उ0प्र0 प्रदूषण नियंत्रण बोर्ड सहारनपुर उपस्थित थे। स्थलीय निरीक्षण एवं अभिलेखीय परीक्षणोपरान्त आख्या निम्नवत् प्रेषित है :-

राजस्व अभिलेख वर्तमान खतौनी 1430 ता 1431 फसली के खसरा नम्बर 271म कुल क्षेत्रफल 0.2040हे0 में से 0.1020हे0 भूमि जोहड़ श्रेणी 6(1) व 0.1020हे0 भूमि श्रेणी 6(2) गोयरा व खसरा नम्बर 272 रकबा 0.0200हे0 श्रेणी 6(2) गोयरा व खसरा नम्बर 273 रकबा 0.1740हे0 श्रेणी 6(1) जोहड़ के रूप में अंकित है। इसी प्रकार जोत चकबन्दी आकार पत्र 41 व 45 में खसरा नम्बर 271क रकबा 0-10-0 बिस्वा पुख्ता, जोहड़ व 271ख रकबा 0-10-0 बिस्वा पुख्ता गोयरा श्रेणी 6(2) व खसरा नम्बर 272 रकबा 0.0200हे0 श्रेणी 6(2) गोयरा व खसरा नम्बर 273 रकबा 0-17-0 बिस्वा पुख्ता श्रेणी 6(1) जोहड़ के रूप में अंकित है। स्थल पर की गयी पैमाईश से ज्ञात हुआ कि खसरा नम्बर 271म में स्थल पर तैयार की गयी सूची के अनुसार 12 भूखण्डों में 23 व्यक्तियों के 0.1569हे0 भूमि पर पक्के मकान बनाकर कब्जे पाये गये। भूखण्ड संख्या-19 पर निर्माण कार्य नहीं किया गया है तथा कुर्डी डालकर दो व्यक्तियों का कब्जा है। शेष 0.0471हे0 भूमि रास्ते के रूप में प्रयोग की जा रही है। खसरा नम्बर 272 रकबा 0.0200हे0 भूमि पर एक व्यक्ति का पक्का मकान बनाकर कब्जा है। खसरा नम्बर 273 में 11 भूखण्डों पर 12 व्यक्तियों के 0.1349हे0 पर पक्के मकान बनाकर कब्जे हैं। शेष 0.0391हे0 भूमि रास्ते के रूप में प्रयोग की जा रही है। उक्त मकान गांव में हुई चकबन्दी से पूर्व के बने हुए तस्दीक हुए। इन मकानों में से इमरान, इनाम व इसरार पुत्रगण आबुल हसन निवासी ग्राम तांशीपुर मु0 का मकान बहुत पुराना है, जिस पर निर्माण का वर्ष 1984 तथा इनके पिता का नाम आबुल हसन अंकित है, जो जर्जर हालत में है। इन व्यक्तियों में से कुछ व्यक्तियों के पास वर्ष 1990, 1993 व 1998 में लिये गये बिजली के घरेलू कनेक्शनों की रसीद भी हैं।

गाटा संख्या	कुल रकबा (हेक्टेयर में)	राजस्व अभिलेखों में दर्ज श्रेणी (हेक्टेयर में)	मौके की स्थिति (हेक्टेयर में)	कितने व्यक्तियों के आवास निर्मित है,
271म	0.2040	0.1020 (जोहड़) 0.1020 (गोयरा)	0.1569 (आबादी) 0.0471 (सार्वजनिक रास्ता)	23 व्यक्तियों के आवास बने है,
272	0.0200	0.0200 गोयरा श्रेणी-6(2)	0.0200 (आबादी)	01 आवास बना है,
273	0.1740	0.1740 (जोहड़)	0.1349 (आबादी) 0.0391 (सार्वजनिक रास्ता)	12 व्यक्तियों के आवास बने है,
कुल	0.3980	0.3980	0.3980	36


विशेष कथन :-

स्थलीय निरीक्षण के दौरान स्पष्ट हुआ कि मौके पर बहुत पुरानी आबादी बनी हुई है तथा बने हुये आवासों में से एक आवास पर 1984 में निर्मित होने का वर्ष अंकित है। गूगल अर्थ मैप के अवलोकन से भी यह स्पष्ट हो रहा है कि प्रश्नगत भूमियों पर वर्ष 2002 में भी आबादी निर्मित रही है। इन तथ्यों से प्रतीत होता है कि उपरोक्त स्थल पर विगत लम्बे समय से कभी कोई जलाशय (जोहड़) अवस्थित नहीं रहा है और प्रश्नगत खसरे नंबर की भूमि पुरानी आबादी से मिलते हुए तथा वर्तमान में प्रश्नगत भूमि के चारों ओर आबादी बनी हुई है।

सार्वजनिक भूमियों पर कब्जे करने विषयक उत्तर प्रदेश राजस्व संहिता-2006 की धारा-67(1) के अन्तर्गत न्यायालय तहसीलदार देवबन्द जनपद सहारनपुर में वाद योजित कर लिये गये हैं जिनका गुण-दोष के आधार पर निस्तारण किया जायेगा।


स्थलीय फोटोग्राफ्स, गूगल अर्थ मैप व प्रश्नगत भूमियों की खतौनी, जोत चकबन्दी आकार पत्र-41 व 45 की प्रति इस आख्या के साथ संलग्न कर सादर प्रेषित है।

संलग्नक-यथोक्त।


(दीपक कुमार)
उप जिलाधिकारी,
देवबन्द,




lekhpal.


Walia
Walia





40 m

Legend

- 1089870502
- Feature 1
- MUKARRAM Azeem

23.2.2021

Write a description for your map

Google Earth

Map © 2021 Map data © 2021

Kalshapal

Mukarram Azeem




R





40 m

Legend

-  1089870502
-  Feature 1
-  MUKARRAM Azeem

MUKARRAM Azeem

30.11.2002

Write a description for your map.

29.830066 77.572998 29.830066 77.572998

29.82993 77.572857

29.829838 77.572717

29.829907 77.572422

29.829871 77.572477

29.829835 77.57256

29.829768 77.57254 29.829746 77.572655

Google Earth

Image © 2008 Maxar Technologies

M. Zeeshan
 Zeeshan
 (Plan
 CUT/02)



उद्धरण खतौनी (शासकीय)

उद्धरण क्रमांक : 11007820241111

ग्राम क्रमांक : 110078 ग्राम का नाम (परगना) : ताशीपुर मु0(नागल) तहसील : देवबन्द जनपद : सहारनपुर
फसली वर्ष : 1430-1435 (01 जुलाई, 2022 से 30 जून, 2028) भाग : 1 (1) खाता संख्या : 00334

श्रेणी : 6-1 / अकृषिक भूमि - जलमग्न भूमि ।

खातेदार का विवरण

खातेदारी प्रारम्भ होने का विवरण

भूमि का विवरण

खातेदार का अंश

खसरा/गाटा संख्या	(2) नाम/पिता-पति-सरक्षक-प्रबंधक का नाम / जाति कोड / आधार नं0 (अन्तिम चार अंक) अथवा पैन नं0 (6-9 स्थान के अंक) / पता / जन्मतिथि (अवयस्क हेतु)	(3) न्यायालय का नाम / कम्प्यूटरीकृत वाद संख्या अथवा आदेश संख्या / आदेश का दिनांक / जात का आधार	(4) वर्ष	(5) गाटा (यूनीक कोड)	(6) गाटे का कुल क्षेत्रफल (हे.)	(7) हिस्से में	(8) क्षेत्रफल में (हे.)	(9) खातेदार द्वारा देय भू-राजस्व
273	1) जोहड़//			273(1100780273000061)	0.1740	1) 1/1	1) 0.1740	0.00

कुल गाटे- एक कुल क्षेत्रफल- शून्य दशमलव एक सात चार शून्य (हेक्टेयर) कुल भू-राजस्व - शून्य दशमलव शून्य शून्य रुपये कुल अंश का क्षेत्रफल - शून्य दशमलव एक सात चार शून्य (हेक्टेयर)

नामान्तरण / परिवर्तन का विवरण

खारिज किया गया

दर्ज किया गया

(10) न्यायालय का नाम / कम्प्यूटरीकृत वाद संख्या अथवा आदेश संख्या / आदेश का दिनांक / नामान्तरण का आधार / डिजिटल हस्ताक्षर नाम / डिजिटल हस्ताक्षर दिनांक	(11) नाम / पिता-पति-सरक्षक-प्रबंधक का नाम / जाति कोड / आधार नं0 (अन्तिम चार अंक) अथवा पैन नं0 (6-9 स्थान के अंक) /	(12) गाटे का खसरा नम्बर / यूनीक कोड	(13) क्षेत्रफल (हे.)	(14) नाम / पिता-पति-सरक्षक-प्रबंधक का नाम / जाति कोड / आधार नं0 (अन्तिम चार अंक) अथवा पैन नं0 (6-9 स्थान के अंक) / पता / जन्मतिथि (अवयस्क हेतु)	(15) गाटे का खसरा नम्बर / यूनीक कोड	(16) क्षेत्रफल (हे.)

कार्यालय तहसील नम्बर

राजस्व कम्प्यूटर अनुभाग

देवबन्द (सहारनपुर)

पता / जन्मतिथि
(अवयस्क हेतु)

(17) भूमि के सम्बन्ध में विचाराधीन राजस्व वादावादी की कम्प्यूटरीकृत संख्या :


(18) बंधक/बंधक-मुक्त होने की स्थिति

(18.1) बंधक होने की स्थिति (संस्था अथवा बैंक का नाम/कोड/बंधक का दिनांक/धनराशि/आवेदन संख्या/खातेदार(पिता-पति-संरक्षक)) :

(18.2) बंधक-मुक्त होने की स्थिति (संस्था अथवा बैंक का नाम/कोड/बंधक-मुक्त का दिनांक/धनराशि/आवेदन संख्या/खातेदार(पिता-पति-संरक्षक)) :

(19) अभ्युक्ति :

पूर्व आदेशों का विवरण

<p>Data Digitally Signed by: VINAY KUMAR SHARMA (R1 OFFICE) दिनांक/समय/स्थान: 14-11-2024 02:41:14 त्रहसील : देवबन्द ❶ यह उद्हरण खतौनी इलेक्ट्रॉनिक डिजीवरी सिस्टम द्वारा तैयार की गयी है तथा डाटा डिजीटल हस्ताक्षर द्वारा हस्ताक्षरित है।</p>	<p>मुद्रित कर्ता : ARIFF त्रहसील : देवबन्द मुद्रित दिनांक एवं समय: 14-11-2024 02:41:14 ❶ Not Applicable For Online Prints ❶ उपरोक्त उद्हरण खतौनी का वेरीफिकेशन https://upbhulekh.gov.in Website पर जाकर अथवा QR Code Scan करके किया जा सकता है।</p>	<p>कर्पालय त्रहसीलदार राजस्व कम्प्यूटर अनुभाग देवबन्द (सहाय्यपुर)</p> 
---	--	--



उद्धरण खतौनी (शासकीय)

उद्धरण क्रमांक : 1100782024118

ग्राम क्रमांक : 110078 ग्राम का नाम (परगना) : ताशीपुर मु0(नागल) तहसील : देवबन्द जनपद : सहारनपुर
फसली वर्ष : 1430-1435 (01 जुलाई, 2022 से 30 जून, 2028) भाग : 1 (1) खाता संख्या : 00334

श्रेणी : 6-1 / अकृषिक भूमि - जलमग्न भूमि ।

खातेदार का विवरण		खातेदारी प्रारम्भ होने का विवरण		भूमि का विवरण		खातेदार का अंश		
खसरा/गाटा संख्या	(2) नाम/पिता-पति-संरक्षक-प्रबंधक का नाम / जाति कोड / आधार नं0 (अन्तिम चार अंक) अथवा पैन नं0 (6-9 स्थान के अंक) / पता / जन्मतिथि (अवयस्क हेतु)	(3) न्यायालय का नाम / कम्प्यूटीकृत वाद संख्या अथवा आदेश संख्या / आदेश का दिनांक / जात का आधार	(4) वर्ष	(5) गाटा (यूनीक कोड)	(6) गाटे का कुल क्षेत्रफल (हे.)	(7) हिस्से में	(8) क्षेत्रफल में (हे.)	(9) खातेदार द्वारा देय भू-राजस्व
271म	1) जोहड़//			271म(1100780271200161)	0.1020	1) 1/1	1) 0.1020	0.00
कुल गाटे- एक कुल क्षेत्रफल- शून्य दशमलव एक शून्य दो शून्य (हेक्टेयर)		कुल भू-राजस्व - शून्य दशमलव शून्य शून्य रुपये		कुल अंश का क्षेत्रफल - शून्य दशमलव एक शून्य दो शून्य (हेक्टेयर)				
नामान्तरण / परिवर्तन का विवरण		खारिज किया गया		दर्ज किया गया				
(10) न्यायालय का नाम / कम्प्यूटीकृत वाद संख्या अथवा आदेश संख्या / आदेश का दिनांक / नामान्तरण का आधार / डिजिटल हस्ताक्षर नाम / डिजिटल हस्ताक्षर दिनांक	(11) नाम / पिता-पति-संरक्षक-प्रबंधक का नाम / जाति कोड / आधार नं0 (अन्तिम चार अंक) अथवा पैन नं0 (6-9 स्थान के	(12) गाटे का खसरा नम्बर / यूनीक कोड	(13) क्षेत्रफल (हे.)	(14) नाम / पिता-पति-संरक्षक-प्रबंधक का नाम / जाति कोड / आधार नं0 (अन्तिम चार अंक) अथवा पैन नं0 (6-9 स्थान के अंक) / पता / जन्मतिथि (अवयस्क हेतु)	(15) गाटे का खसरा नम्बर / यूनीक कोड	(16) क्षेत्रफल (हे.)		

कार्यालय तहसीलदार
राजस्व कम्प्यूटर
अनुभाग
देवबन्द (सहारनपुर)

अंक / पता /
जन्मतिथि
(अवयस्क हेतु)

(17) भूमि के सम्बन्ध में विचाराधीन राजस्व वादावादी की कम्प्यूटरीकृत संख्या :

(18) बंधक/बंधक-मुक्त होने की स्थिति

(18.1) बंधक होने की स्थिति (संस्था अथवा बैंक का नाम/कोड/बंधक का दिनांक/धनराशि/आवेदन संख्या/खातेदार(पिता-पति-संरक्षक)) :

(18.2) बंधक-मुक्त होने की स्थिति (संस्था अथवा बैंक का नाम/कोड/बंधक-मुक्त का दिनांक/धनराशि/आवेदन संख्या/खातेदार(पिता-पति-संरक्षक)) :

(19) अभ्युक्ति :

पूर्व आदेशों का विवरण

Data Digitally Signed by: VINAY KUMAR SHARMA (R I OFFICE)

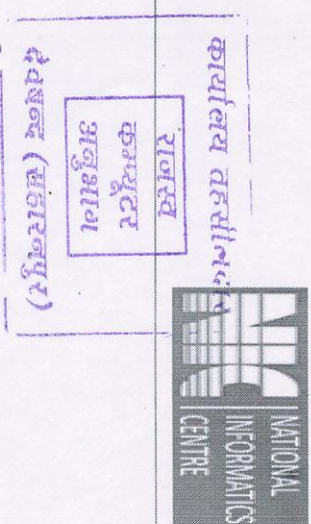
दिनांक/समय/स्थान: 14-11-2024 02:40:12 तहसील : देवबन्द

यह उद्घरण खतौनी इलेक्ट्रॉनिक डिजीवसी सिस्टम द्वारा तैयार की गयी है तथा ऊटा डिजीटल हस्ताक्षर द्वारा हस्ताक्षरित है।

मुद्रित कर्ता : ARIIF तहसील : देवबन्द

मुद्रित दिनांक एवं समय: 14-11-2024 02:40:12

Not Applicable For Online Prints उपरोक्त उद्घरण खतौनी का वैशेषिकेशन <https://upbhulekh.gov.in> Website पर जाकर अथवा QR Code Scan करके किया जा सकता है।





उद्धरण खतौनी (शासकीय)



उद्धरण क्रमांक : 1100782024119

ग्राम क्रमांक : 110078 ग्राम का नाम (परगना): ताशीपुर मु0(नागल) तहसील : देवबन्द जनपद : सहारनपुर
फसली वर्ष : 1430-1435 (01 जुलाई, 2022 से 30 जून, 2028) भाग : 1 (1) खाता संख्या : 00338

श्रेणी : 6-2 / अकृषिक भूमि - स्थल, सड़कें, रेलवे, भवन और ऐसी दूसरी भूमियां जो अकृषित उपयोगों के काम में लायी जाती हो।

खातेदार का विवरण

खातेदारी प्रारम्भ होने का विवरण

भूमि का विवरण

खातेदार का अंश

खसरा/गाटा संख्या	(2) नाम/पिता-पति-संरक्षक-प्रबंधक का नाम / जाति कोड / आधार नं0 (अन्तिम चार अंक) अथवा पैन नं0 (6-9 स्थान के अंक) / पता / जन्मतिथि (अवयस्क हेतु)	(3) न्यायालय का नाम / कम्प्यूटरीकृत वाद संख्या अथवा आदेश संख्या / आदेश का दिनांक / जौत का आधार	(4) वर्ष	(5) गाटा (यूनीक कोड)	(6) गाटे का कुल क्षेत्रफल (हे.)	(7) हिस्से में	(8) क्षेत्रफल में (हे.)	(9) खातेदार द्वारा देय भू-राजस्व
271म	1) गोयरा//			271म(1100780271200262)	0.1020	1) 1/1	1) 0.1020	0.00

कुल गाटे- एक कुल क्षेत्रफल- शून्य दशमलव एक शून्य दो शून्य (हेक्टेयर) कुल भू-राजस्व - शून्य दशमलव शून्य शून्य रुपये कुल अंश का क्षेत्रफल - शून्य दशमलव एक शून्य दो शून्य (हेक्टेयर)

नामान्तरण / परिवर्तन का विवरण

खारिज किया गया

दर्ज किया गया

(10) न्यायालय का नाम / कम्प्यूटरीकृत वाद संख्या अथवा आदेश संख्या / आदेश का दिनांक / नामान्तरण का आधार / डिजिटल हस्ताक्षर नाम / डिजिटल हस्ताक्षर दिनांक	(11) नाम / पिता-पति-संरक्षक-प्रबंधक का नाम / जाति कोड / आधार नं0 (अन्तिम चार अंक) अथवा पैन नं0 (6-9 स्थान के	(12) गाटे का खसरा नम्बर	(13) क्षेत्रफल (हे.)	(14) नाम / पिता-पति-संरक्षक का नाम / जाति कोड / आधार नं0 (अन्तिम चार अंक) अथवा पैन नं0 (6-9 स्थान के अंक) / पता / जन्मतिथि (अवयस्क हेतु)	(15) गाटे का खसरा नम्बर / यूनीक कोड	(16) क्षेत्रफल (हे.)
--	--	-------------------------	----------------------	--	-------------------------------------	----------------------

कार्यालय तहसीलदार
राजेश्वर
कम्प्यूटर
अनुशाली
देवबन्द (सहारनपुर)

अंक) / पता / जन्मतिथि (अवयस्क हेतु)				
---	--	--	--	--

(17) भूमि के सम्बन्ध में विचाराधीन राजस्व वाद/वादों की कम्प्यूटरीकृत संख्या :

(18) बंधक/बंधक-मुक्त होने की स्थिति


(18.1) बंधक होने की स्थिति (संस्था अथवा बैंक का नाम/कोड/बंधक का दिनांक/धनराशि/आवेदन संख्या/खातेदार(पिता-पति-संरक्षक)) :

(18.2) बंधक-मुक्त होने की स्थिति (संस्था अथवा बैंक का नाम/कोड/बंधक-मुक्त का दिनांक/धनराशि/आवेदन संख्या/खातेदार(पिता-पति-संरक्षक)) :

(19) अभ्युक्ति :

पूर्व आदेशों का विवरण

<p>Data Digitally Signed by: VINAY KUMAR SHARMA (R I OFFICE) दिनांक/समय/स्थान: 14-11-2024 02:40:24 तहसील : देवबन्द ❶ यह उद्धरण खतौनी इलेक्ट्रॉनिक डिजीवरी सिस्टम द्वारा तैयार की गयी है तथा डाटा डिजिटल हस्ताक्षर द्वारा हस्ताक्षरित है।</p>	<p>मुद्रित कर्ता : ARIJ तहसील : देवबन्द मुद्रित दिनांक एवं समय: 14-11-2024 02:40:24 ❶ Not Applicable For Online Prints ❶ उपरोक्त उद्धरण खतौनी का वैशिकेशन https://upbhulekh.gov.in Website पर जाकर अथवा QR Code Scan करके किया जा सकता है।</p>
--	---





उद्धरण खतौनी (शासकीय)

उद्धरण क्रमांक : 11007820241110

ग्राम क्रमांक : 110078 ग्राम का नाम (परगना) : ताशीपुर मु0(नागल) तहसील : देवबन्द जनपद : सहारनपुर
फसली वर्ष : 1430-1435 (01 जुलाई, 2022 से 30 जून, 2028) भाग : 1 (1) खाता संख्या : 00338

श्रेणी : 6-2 / अकृषिक भूमि - स्थल, सड़कें, रेलवे, भवन और ऐसी दूसरी भूमियां जो अकृषित उपयोगों के काम में लायी जाती हो।

खातेदार का विवरण

खातेदारी प्रारम्भ होने का विवरण

भूमि का विवरण

खातेदार का अंश

खसरा/गाटा संख्या	(2) नाम/पिता-पति-संरक्षक-प्रबंधक का नाम / जाति कोड / आधार नं0 (अन्तिम चार अंक) अथवा पैन नं0 (6-9 स्थान के अंक) / पता / जन्मतिथि (अवयस्क हेतु)	(3) न्यायालय का नाम / कम्प्यूटरीकृत वाद संख्या अथवा आदेश संख्या / आदेश का दिनांक / जोत का आधार	(4) वर्ष	(5) गाटा (यूनीक कोड)	(6) गाटे का कुल क्षेत्रफल (हे.)	(7) हिस्से में	(8) क्षेत्रफल में (हे.)	(9) खातेदार द्वारा देय भू-राजस्व
272	1) गोयरा//			272(1100780272000062)	0.0200	1) 1/1	1) 0.0200	0.00
							0.0200	

कुल गाटे- एक कुल क्षेत्रफल- शून्य दशमलव शून्य दो शून्य शून्य (हेक्टेयर) कुल भू-राजस्व - शून्य दशमलव शून्य शून्य रुपये कुल अंश का क्षेत्रफल - शून्य दशमलव शून्य दो शून्य शून्य (हेक्टेयर)

नामान्तरण / परिवर्तन का विवरण

खारिज किया गया

दर्ज किया गया

(10) न्यायालय का नाम / कम्प्यूटरीकृत वाद संख्या अथवा आदेश संख्या / आदेश का दिनांक / नामान्तरण का आधार / डिजिटल हस्ताक्षर नाम / डिजिटल हस्ताक्षर दिनांक	(11) नाम / पिता-पति-संरक्षक-प्रबंधक का नाम / जाति कोड / आधार नं0 (अन्तिम चार अंक) अथवा पैन नं0 (6-9 स्थान के अंक) /	(12) गाटे का खसरा नम्बर / यूनीक कोड	(13) क्षेत्रफल (हे.)	(14) नाम / पिता-पति-संरक्षक-प्रबंधक का नाम / जाति कोड / आधार नं0 (अन्तिम चार अंक) अथवा पैन नं0 (6-9 स्थान के अंक) / पता / जन्मतिथि (अवयस्क हेतु)	(15) गाटे का खसरा नम्बर / यूनीक कोड	(16) क्षेत्रफल (हे.)

कार्यालय तहसीलदार
राजस्व कम्प्यूटर
अनुभाग
देवबन्द (सहारनपुर)

पता / जन्मतिथि
(अवयस्क हेतु)

(17) भूमि के सम्बन्ध में विचाराधीन राजस्व वाद/वादों की कम्प्यूटरीकृत संख्या :

(18) बंधक/बंधक-मुक्त होने की स्थिति

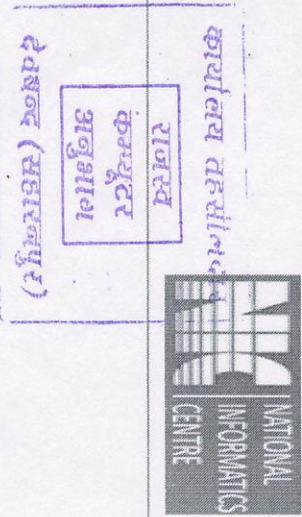
(18.1) बंधक होने की स्थिति (संस्था अथवा बैंक का नाम/कोड/बंधक का दिनांक/धनराशि/आवेदन संख्या/खातेदार (पिता-पति-संरक्षक)) :

(18.2) बंधक-मुक्त होने की स्थिति (संस्था अथवा बैंक का नाम/कोड/बंधक-मुक्त का दिनांक/धनराशि/आवेदन संख्या/खातेदार (पिता-पति-संरक्षक)) :

(19) अभ्युक्ति :

पूर्व आदेशों का विवरण

<p>Data Digitally Signed by: VINAY KUMAR SHARMA (R I OFFICE) दिनांक/समय/स्थान: 14-11-2024 02:40:56 तहसील : देवबन्द ❶ यह उद्घरण खतौनी इलेक्ट्रॉनिक डिजीटल सिस्टम द्वारा तैयार की गयी है तथा डाटा डिजीटल हस्ताक्षर द्वारा हस्ताक्षरित है।</p>	<p>मुद्रित कर्ता : ARIFF तहसील : देवबन्द मुद्रित दिनांक एवं समय: 14-11-2024 02:40:56 ❷ Not Applicable For Online Prints ❸ उपरोक्त उद्घरण खतौनी का वेरीफिकेशन https://upbhulekh.gov.in Website पर जाकर अथवा QR Code Scan करके किया जा सकता है।</p>	
---	--	--



जो० च० आकार-पत्र ४१

(नियम ६३)

मुलनात्मक खसरा (फर्द मुताबकत)

गांव ताशीपुर परगना चागाव तहसील देवळंद जिला सह्याद्रि

नई संख्या	क्षेत्रफल	पुरानी संख्या	क्षेत्रफल	नयी छाता खतोनी संख्या	पिछले बन्दोवस्त की भूमि श्रेणी (Soil Class)	सिंचाई का साधन	विशेष विवरण
१	२	३	४	५	६		८
२६५	①	२६६ मि	①	३१०	-	-	साठ रवादी गडदे
२६६	①३	२६६ मि	①३	२६६	-	-	बंगल
२६६	①२	२६३/१	①२	६६	अच्छी रवाकी	-	छावादी
२६८	①४-५	२६०	①४-५	३०६	-	-	①२ गापरा
२६९	①	२८३ मि	①	३०४	-	-	गाहर
२६०	①१	२८४	①१	३०६	-	-	गापरा
२६१	①१	२८५ मि	①१	२६८	-	-	गाहर
२६२	①१	२८५ मि	①१	३०६	-	-	गापरा
२६३	①१२	२८६	①१२	२६८	-	-	गाहर
२६४	①४	२८८	①४	३०६	-	-	गापरा
२६५	①४-१५	२८९ मि	①४-१५	३०४	-	-	गाहर
२६६	①२	२९३	①२	३०	हाल रवाकी	-	कविस्तान
२६६	①२	२९२	①२	२४२	हाल रवाकी	-	①२ कविस्तान
२६८	①११	२९६	①११	१४३	हाल रवाकी	-	①२ वाग
२६९	①१२	२९१	①१२	३१०	-	-	①११ रवादी के
२८०	①३	२९८	①३	३०६	-	-	कविस्तान
	①११२						
			क्षीयक		अक्षीयक		
			x		①११२		
			सिंचित		सिंचित		
			x		x		

चकबन्दी के हस्ताक्षर चकबन्दी के हस्ताक्षर सहायक चकबन्दी अधिकारी के हस्ताक्षर

विशेष सूचना - चकबन्दी के नई खतोनी तैयार हो जाने पर भरा जायगा।

चौ० दे० मू० पी० (पा०) ११२ चकबन्दी - ८.८.९९ - २६.००.०००

13.11.2024
अजय उताप सिंह (सेलफर)
शेख-देवळंद
तह-देवळंद

जो० च० आकार पत्र-४५

(नियम ६७)

२४४

जोते बाबतची अंतिमपत्राची मर्यादा २७ वे अंतिम संशोधन को मर्यादा अंतिम

नाम ताशी प्रहरे पत्तना जामल क्षेत्रीय देवनागरी जिल्हा कोटा जिल्हा

संस्थेची बाबतची क्रमांक संख्या	बाबतकार का नाम, पिता का नाम तथा निवासी स्थान	प्रारंभ होणे का वर्ष	समाप्त होणे का वर्ष	क्षेत्रफळ	बाबतकार द्वारा देण्यात आलेली माहिती या बाबत
1	श्री ६ :- अल्पसंख्यक मूळी				
	श्री ६ (१) जामल मूळी				
	२६२ जोटे			४२	१४
				२४	१३
				२६१	११
				२६३	१३
				३६५	१३
				४१६	१३
				४२२	११
				४०६	१३
				२	१३


(Signatures)

पो. एम. य. पो. (बा.) --- १६ नवम्बर २०२४ --- २-२-८९ --- १२,९०,००० ।

13.11.2024
 अजय प्रताप सिंह (लेखापाल)
 सौ. सोहनचिडा
 सच. देवनागरी

जो० च० आकार पत्र- ४५

(नियम ६७) २५६



जोत नकदाम्बो अधीनस्थान को चारा 27 के अधीन तयार को गहं धारती

शहीदा ३० परगना - जागल तहसील - देवबन्द जिला - गिहानपुर

जोत प्रारम्भ होने का वर्ष	गादा नम्बर	अंशफल	जातेदार द्वारा दिये मालगुजारी या कमान	विशेष विवरण
20६	१	३५	११	
	२	३६	११-१५	
		४३	११	
		४५	१२	
		४६	१२	
		५०	११-१०	
		५२	१२	
		५५	११	
		६३	१४	
		६५	१४	
		६६	११	
		२२६	१२-१०	
		२४१	१२	
		२६८	१४-५	
		२६०	११	
		२६१	११	

[Signature]

[Signature]

[Signature]

स. पी. (बा.) --- 16 नकदाम्बो --- 2-2-89 12,90,000 ।

जायपति सत्यापित

13.11.2024
 अजय प्रताप सिंह (सिवपाल)
 क्षेत्र - सोहनचिडा
 तह - देवबन्द

जी० अ० आकार पत्र-४५

(नियम ६०)

२५६

कोत राजवारी अधिनियम की धारा २१ के अन्तर्गत निम्न की धारा २१ के अन्तर्गत

माक लाशीपुछे परधान जागल इलाका देवन्द जिला बहावलपुर

खानगी जाला की काम संख्या	कारिगर का नाम, पिता का नाम तथा निवासी स्थान	वर्तमान प्रमाण पत्र का नं०	वर्तमान प्रमाण पत्र का नं०	शेखर संख्या	कारिगर द्वारा प्रमाणित या अज्ञात
	<u>गोपरी उपरीला</u>				
			२६२	१२	
			२६४	१४	
			४२९	१३	
			४२३	११	
			४२४	१२	
			४३६	१	
			<u>२२</u>	<u>५११</u>	
	<u>इदगाह</u>		४४४	३२-१	

सौ. ए. ए. ३०६

[Signature]

[Signature]

सौ. ए. ए. ३०६


की. ए. ए. य. सी. (वि. नं०) ३०६ संकेतनं०---२-२-८९---१२,९०,००० ।

13.11.2024
 आजय पुताफ सिंह (लेखपाल)
 क्षेत्र-सोहनविश
 स०-देवन्द


महोदय,


संलग्न छाया प्रति Order item No. 04 Before The National Green Tribunal Principal Bench New Delhi Original Application No 964/2024 Syed Mohd Rashid Vessus State Of Uttar Pardesh Date Of Hearing दिनांक- 17.09.2024 मे दिये गये निर्देशों के क्रम मे ख0नं0-271,272 व 273 स्थित ग्राम- तांशीपुर मु0, परगना-नागल, तहसील-देवबन्द, जिला-सहारनपुर की जांच एवं आवश्यक पैमाईश दिनांक- 10.10.2024 को राजस्व टीम प्रभारी सुश्री मोनिका चौहान नायब तहसीलदार एवं प्रभारी अधिकारी प्रदुषण टीम श्री एन0एम0 त्रिपाठी सहायक वैज्ञानिक के नेतृत्व मे की गयी। प्रकरण मे पुनः दिनांक- 21.10.2024 को श्रीमान उपजिलाधिकारी महोदय देवबन्द व प्रभारी अधिकारी प्रदुषण टीम डा0 योगेन्द्र कुमार द्वारा की गई जांच एवं स्थलीय निरीक्षण के समय दिये गये निर्देशों के क्रम मे जांच आख्या निम्न प्रकार है-


उक्त प्रकरण के सम्बन्ध मे सादर अवगत कराना है कि राजस्व अभिलेख वर्तमान खतौनी 1430 से 1435ई0 फसली ग्राम-तांशीपुर मु0, परगना-नागल, तहसील-देवबन्द, जिला-सहारनपुर के खसरा नं0-271 कुल क्षेत्रफल 0.2040है0 मे से 0.1020 है0 भूमि जोहड श्रेणी-6 (1)व 0.1020है0 भूमि श्रेणी-6 (2) गोयरा व खसरा नं0-272 क्षेत्रफल 0.0200है0 श्रेणी-6 (1) जोहड व खसरा नं0-273 क्षेत्रफल 0.1740है0 श्रेणी-6 (1) जोहड के रूप मे अंकित है। इसी प्रकार CH-41, CH-45 मे खसरा नं0-271क क्षेत्रफल 0-10-0 बिस्वा पुख्ता, जोहड व 271ख क्षेत्रफल 0-10-0 बिस्वा पुख्ता गोयरा श्रेणी-6 (2) व खसरा नं0- 272 क्षेत्रफल 0.0200 है0 श्रेणी-6 (1) जोहड व खसरा नं0-273 क्षेत्रफल 0-17-0 बिस्वा पुख्ता श्रेणी-6 (1) जोहड के रूप मे अंकित हे। स्थल पर की गई पैमाईश से ज्ञात हुआ कि खसरा नं0-271 मे स्थल पर तैयार की गई सूचि के अनुसार 12 भूखण्डों मे 23 व्यक्तियों के 0.1569 है0 भूमि पर पक्के मकान बनाकर अवैध कब्जे पाये गये। भूखण्ड सं0-19 पर निर्माण कार्य नही किया गया हे तथा कुर्डी डालकर दो व्यक्तियों का अवैध कब्जा है। शेष 0.0471है0 भूमि रास्ते के रूप मे प्रयोग की जा रही है। खसरा नं0-272 क्षेत्रफल 0.0200है0 भूमि पर एक व्यक्ति का पक्का मकान बनाकर अवैध कब्जा है। खसरा नं0-273 मे 11 भूखण्डो पर 12 व्यक्तियों के



0.1349 है0 भूमि पर पक्के मकान बनाकर अवैध कब्जे है। शेष 0.0391 है0 भूमि रास्ते के रूप में प्रयोग की जा रही है। उक्त मकान गांव में हुई चकबन्दी से पूर्व के बने हुए तस्दीक हुए। इन मकानों में से इमरान, इनाम व इसरार पुत्रगण आबुल हसन निं0 ग्राम-तांशीपुर मु0 का मकान बहुत पुराना है। जिस पर निर्माण का वर्ष 1984 तथा इनके पिता का नाम आबुल हसन अंकित है। जो जर्जर हालत में है। इन व्यक्तियों में से कुछ व्यक्तियों के पास 1990, 1993 व 1998 के समय लिए गये बिजली के घरेलू कनेक्शनों की रसीद है। सभी अवैध कब्जा धारकों के विरुद्ध उत्तर प्रदेश राजस्व संहिता 2006 की धारा 67(1) के अर्न्तगत न्यायालय तहसीलदार देवबन्द के स्तर से कार्यवाही पृथक से की जा रही है। संलग्नक विवरण सूचि में सभी कब्जा धारकों पर धारा 67(1) के अर्न्तगत योजित वाद की आनॅलाईन संख्या अवलोकनार्थ अंकित कर दी गई है। जांच आख्या महोदय की सेवा में सादर प्रेषित है।


05.11.2024
K. K. Singh
Sohanchiela.


05.11.2024
R. I. (N)


05/11/2024
W.T.(N)

2193
2

उपजिलाधिकारी
देवबन्द
महोदय,

जंम काश्मा नामक तहसीलदार (नागल) सादर प्रेषित

05/11/24
तहसीलदार
देवबन्द

संलग्नक-

- 1-उपस्थिति पत्र।
- 2-जियो टैग फोटो, नजरी-नक्शा।
- 3-विद्युत कनेक्शन की रसीद।
- 4-शपथ-पत्र।
- 7- CH-41, CH-45 की प्रमाणित छाया प्रति।
- 8- नकल खतौनी खसरा संख्या 271 म, 272, 273 स्थित अंतर्गत जगत तांशीपुर मु० राजना नागल, तहसील देवबन्द।

कब्जाधारको का विवरण

क्र.सं.	कब्जाधारको का नाम व पता	खसरा न०	क्षेत्रफल (हे० में)	भूमि की श्रेणी	कब्जे की प्रकृति	उ०प्र०रा०स० 2006 की धारा 67(1) के अन्तर्गत योजित वाद की सं०
1	2	3	4	5	6	7
1	शहजाद, शाहनवाज व इखलाख पुत्रगण शब्बीर निवासी ग्राम	273	0.0071	श्रेणी-6(1) जोहड.	पक्का मकान बनाकर	T202409600405984
2	इरशाद पुत्र यामीन निवासी ग्राम	273	0.0096	श्रेणी-6(1) जोहड	पक्का मकान बनाकर	T202409600405985
3	अरशद पुत्र यामीन निवासी ग्राम	273	0.0053	श्रेणी-6(1) जोहड	पक्का मकान बनाकर	T202409600405986
4	इमरान पुत्र मकसूद निवासी ग्राम	273	0.0033	श्रेणी-6(1) जोहड	पक्का मकान बनाकर	T202409600405987
5	सलीम पुत्र मौहम्मद निवासी ग्राम	273	0.0041	श्रेणी-6(1) जोहड	पक्का मकान बनाकर	T202409600405988
6	मुकर्रम पुत्र मौ० उमर निवासी ग्राम	273	0.0190	श्रेणी-6(1) जोहड	पक्का मकान बनाकर	T202409600405989
7	दिलशाद पुत्र यामीन निवासी ग्राम	273	0.0092	श्रेणी-6(1) जोहड	पक्का मकान बनाकर	T202409600405990
8	इमरान, इनाम, व इसरार पुत्रगण आबुल हसन निवासी ग्राम	273	0.0773	श्रेणी-6(1) जोहड	पक्का मकान बनाकर	T202409600405991
		271म	0.0173	श्रेणी-6(1) जोहड	पक्का मकान बनाकर	

Am *duy* *ri* *pen*

9	सनवर पुत्र कुरबान	272	0.0200	श्रेणी-6(1) जोहड	पक्का मकान बनाकर	T202409600405992
		271म	0.0320	श्रेणी-6(1) जोहड	पक्का मकान बनाकर	
10	जहंगीर पुत्र मुकददस निवासी ग्राम	271म	0.0114	श्रेणी-6(1) जोहड	पक्का मकान बनाकर	T202409600405993
11	साजिद पुत्र काजिम निवासी ग्राम	271म	0.0031	श्रेणी-6(1) जोहड	पक्का मकान बनाकर	T202409600405994
		271म	0.0079	श्रेणी-6(2) गोयरा	पक्का मकान बनाकर	
12	वाजिद पुत्र काजिम निवासी ग्राम	271म	0.0094	श्रेणी-6(2) गोयरा	पक्का मकान बनाकर	T202409600406005
13	शहजाद, शाहबान व इस्तखार पुत्रगण मुर्तजा निवासी ग्राम	271म	0.0099	श्रेणी-6(2) गोयरा	पक्का मकान बनाकर	T202409600405995
14	मुस्तकीम पुत्र गफूर	271म	0.0112	श्रेणी-6(2) गोयरा	पक्का मकान बनाकर	T202409600405996
15	अब्दुल रऊफ पुत्र इसरार निवासी ग्राम	271म	0.0059	श्रेणी-6(2) गोयरा	पक्का मकान बनाकर	T202409600405997
16	नबाब व आलमगीर पुत्रगण कुरबान निवासी ग्राम	271म	0.0090	श्रेणी-6(2) गोयरा	पक्का मकान बनाकर	T202409600406004
17	इरफान पुत्र गालिब निवासी ग्राम	271म	0.0085	श्रेणी-6(2) गोयरा	पक्का मकान बनाकर	T202409600405998
18	आदिल पुत्र मुकददस निवासी ग्राम	271म	0.0064	श्रेणी-6(2) गोयरा	पक्का मकान बनाकर	T202409600405999

(Handwritten signatures and marks)

20	अरुण द नियता पुत्रगण बहिर निवासी ग्राम	271म	0.0056	श्रेणी-6(2) गोयरा	कुरडी डाल कर	T202409600406000
20	मुर्तजा पुत्र बशीर निवासी ग्राम	271म	0.0090	श्रेणी-6(1) जोहड	पक्का मकान बनाकर	T202409600406001
21	श्रीमति जमीला फत्ती अख्तर	271म	0.0073	श्रेणी-6(1) जोहड	पक्का मकान बनाकर	T202409600406002
22	साजिद, कामिल व फईम पुत्रगण इरशाद निवासी ग्राम	271म	0.0030	श्रेणी-6(1) जोहड	पक्का मकान बनाकर	T202409600406003
23	रास्ता	271म	0.0189	श्रेणी-6(1) जोहड	सार्वजनिक रास्ता	
	रास्ता	271म	0.0282	श्रेणी-6(2) गोयरा	सार्वजनिक रास्ता	
	रास्ता	273	0.0391	श्रेणी-6(2) गोयरा	सार्वजनिक रास्ता	
कुल रकबा (271म+273+272)			0.3980			

05.11.2024
Mohan
Sehanchida.

05.11.2024
R.I.(N)

(Mohan)
05/11/2024
(NT/24)

तहसीलदार
देवबन्धु
05/11/2024

उपोद्घाति पत्र 42

आज दिनांक 10.10.2024 को ग्राम-ताशीपुर मुठ, पठ-नागल
तठ-देवबन्द, जि०-सहारनपुर में रामख टीम व श्री ज्ञान
राम त्रिपाठी वैज्ञानिक पदपुष्प विभाग सहारनपुर की उपोद्घाति
में ख०न० 271 मु 0.102 जोहड़ व 0.102 गोयरा, ख०न० 272
शेवफल 0.020 गोयरा व ख०न० 273 शेवफल 0.1740 ह०जोहड़
की पैमाइश संयुक्त टीम द्वारा की गई पैमाइश के समय
निम्नलिखित व्यक्ति उपोद्घात हैं जिनके हस्ताक्षर निम्न
निम्न प्रकार हैं।

अजय कुमार
10/10/24
10/10/24
R.I.(N)

Wlan
10/10/24

34217

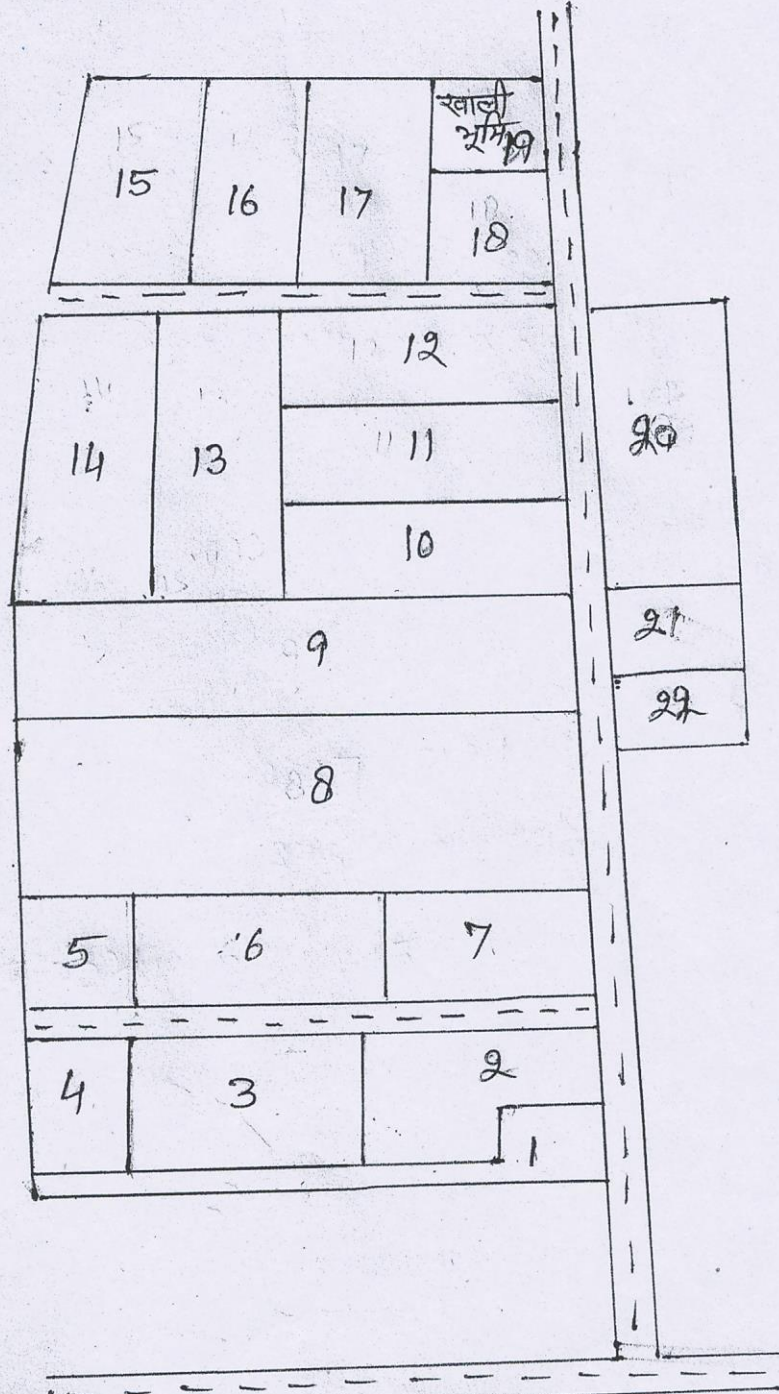
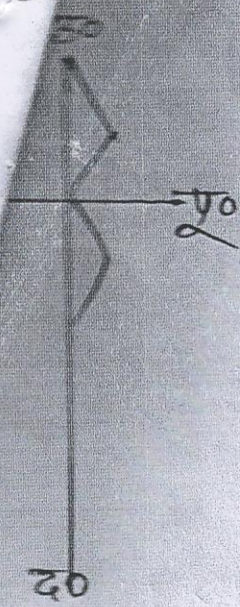
इनाम


इरररर

34217

नकशा 43री

सम्बन्धित ख० न० 271, 272 व 273
स्थित ग्राम ताशदीपुर मु०, प०-नागल, त०-देवबन्द, जि०-सहपूर




21-10-2024
अजय प्रताप सिंह
लेखपाल
क्षेत्र-सोहनचिड़ा
त०-देवबन्द जि० सहारनपुर

BEFORE THE NATIONAL GREEN TRIBUNAL
PRINCIPAL BENCH, NEW DELHI

Original Application No. 964/2024

Syed Mohd. Raahid

Applicant

Veratia

Respondent

State of Uttar Pradesh

Date of hearing: 17.09.2024

CORAM: HON'BLE MR. JUSTICE SUDHIR AGARWAL, JUDICIAL MEMBER
HON'BLE DR. AFROZ AHMAD, EXPERT MEMBER

ORDER

1. A letter petition dated 25.11.2023, has been sent by Syed Mohd. Rashid of village Chalaull, Police Station Nagal, Tehsil Deobandh, District Shahranpur, State of Uttar Pradesh, which has been registered as Original Application under Sections 14 and 15 of National Green Tribunal Act, 2010 (hereinafter referred to as 'NGT Act, 2010') exercising *suo-moto* jurisdiction in view of the law laid down by the Supreme Court in *Municipal Corporation of Greater Mumbai Versus Ankita Sinha and others*, (2022) 13 SCC 401.

2. Complainant has said that some individuals namely Imran, Inam, Israr son of Abdul Hasan, residents of village Tashipur have encroached upon land of a pond at khasra No.271M area 0.1020 hectare and Khasra No.273 area 0.1740 hectare at village Tashipur in utter violation of law

laid down by Supreme Court in *Hinch Lal Tiwari Versus Kamala Devi & Ors.* (2001) 5 SCC 496.

3. In our view, complaint made in this letter petition can be effectively addressed by District Authorities and Statutory Regulator, at first instant. We accordingly constitute a Joint Committee comprising District Magistrate, Shahranpur and Uttar Pradesh Pollution Control Board UPPCB.
4. District Magistrate, Shahranpur shall be the Nodal Authority for co-ordination and compliance.
5. Said Committee shall visit the site and ensure that if there is a designated pond as per revenue record, the same is maintained in accordance with area etc., mentioned in revenue record, in the light of law laid down by Supreme Court in *Hinch Lal Tiwari*, and appropriate remedial, punitive, and preventive action shall be taken to restore the pond to its original position.
6. A compliance report shall be submitted by Committee with Registrar General of this Tribunal within one month. Registrar General, if find necessary, may place the matter before the Bench concerned.
7. With the above directions, this Original Application is disposed of.

Sudhir Agarwal, JM

Dr. Afroz Ahmad, EM

September 17, 2024
Original Application No. 964/2024
M